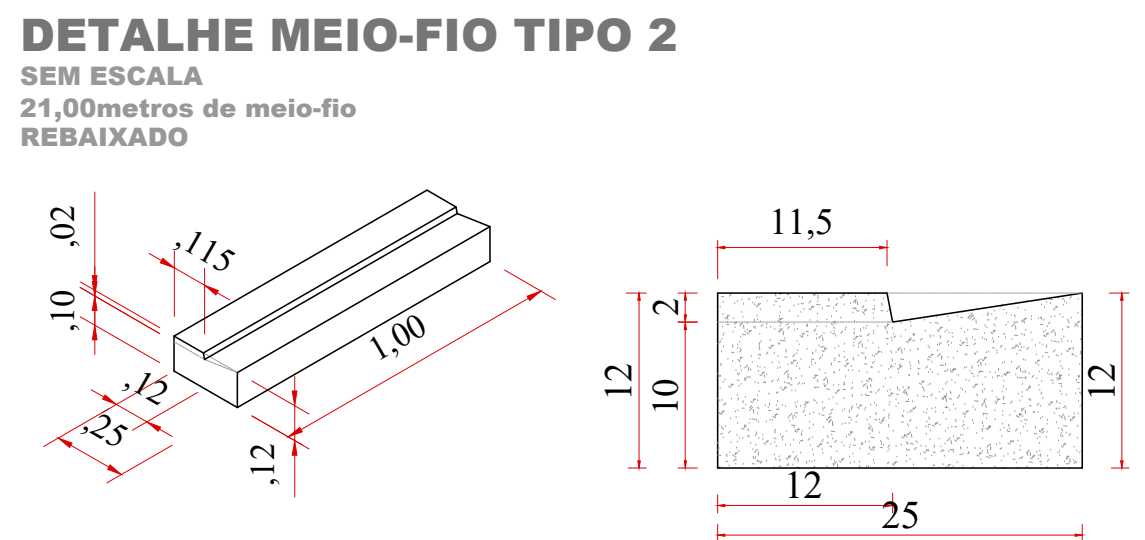
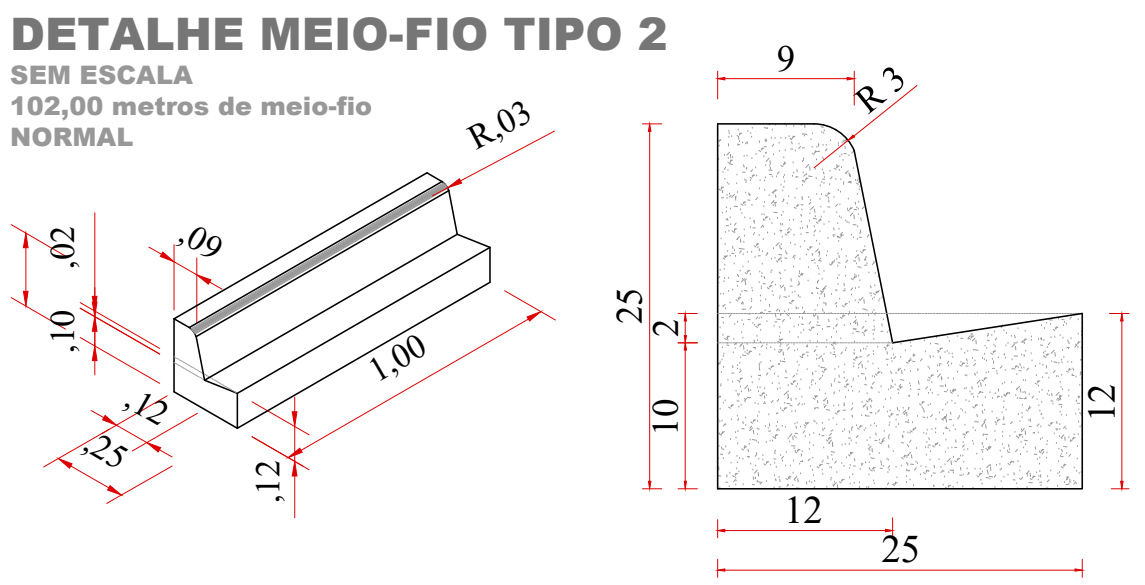
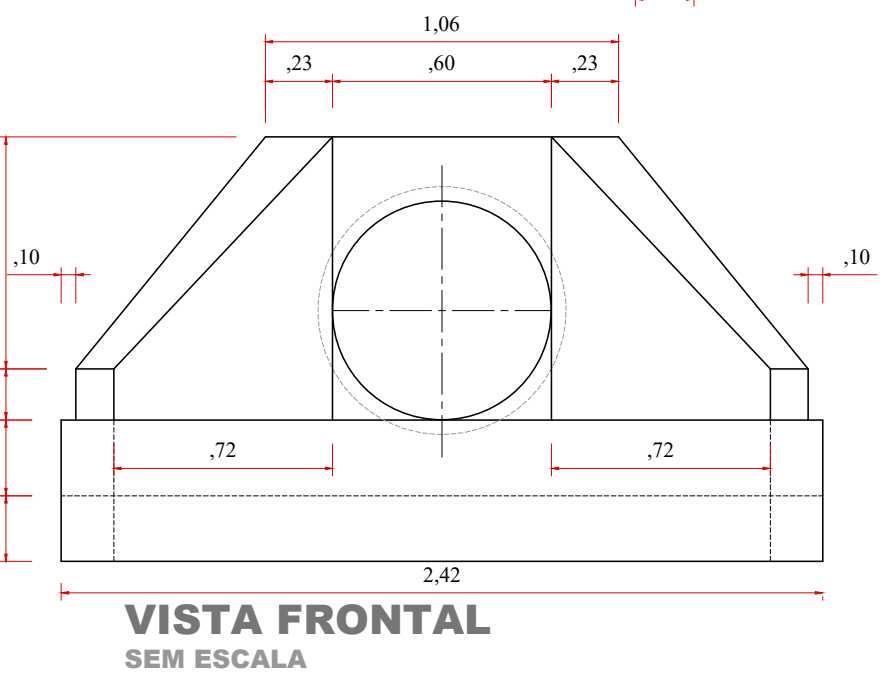
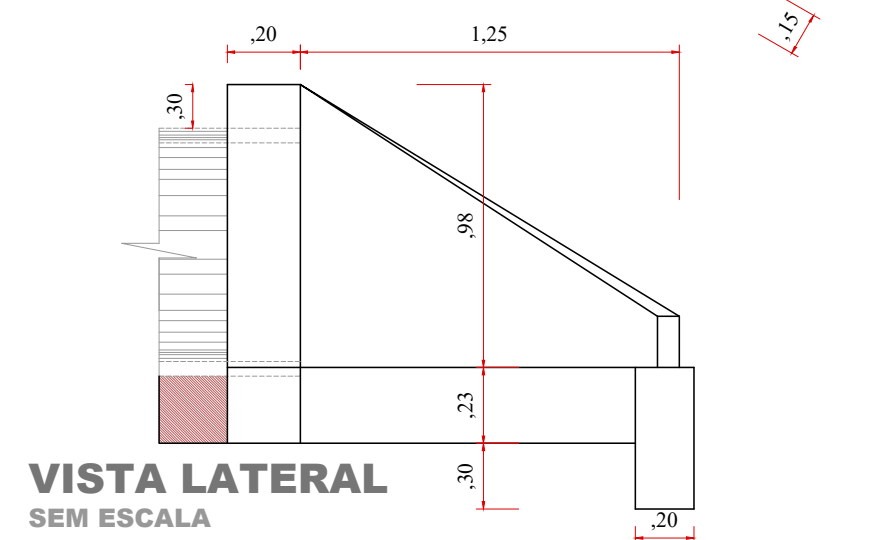
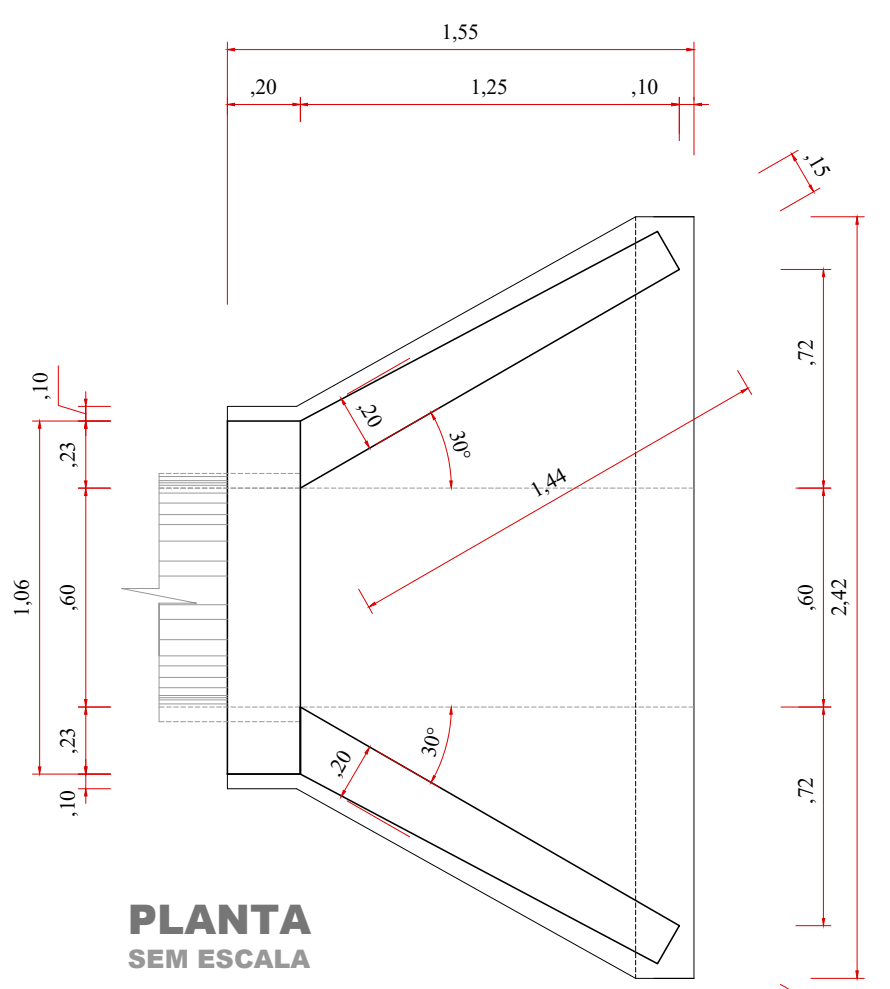


SECÇÃO TRANSVERSAL ASSENTAMENTO MEIO-FIO (TIPO 2 DER)
ESCALA=1/50
123,00 metros de meio-fio

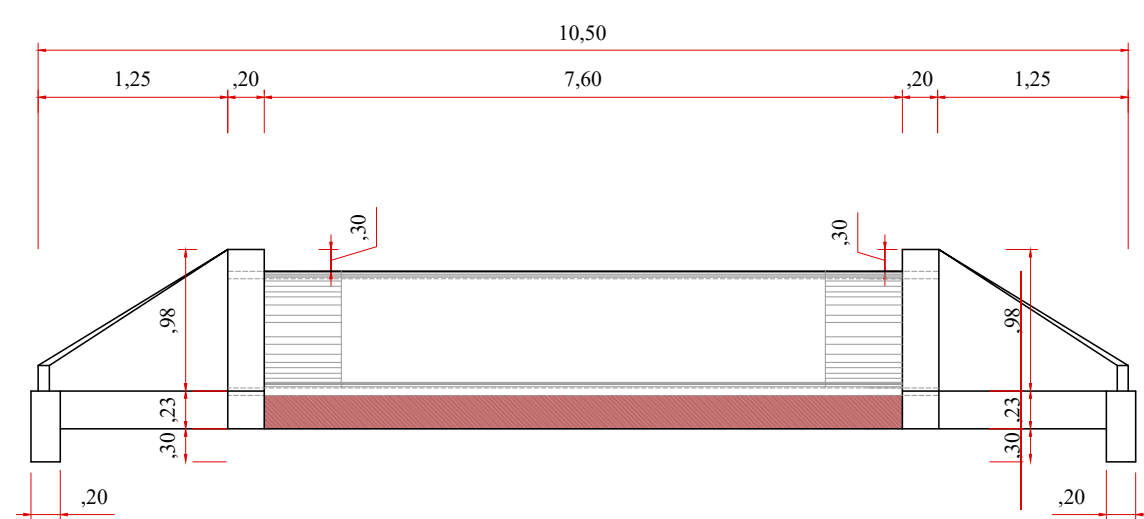


- LEGENDA:
- Muros
 - Cercas
 - Acessos e Acessos à Propriedades
 - Bueiros de Acessos Existentes
 - Postes
 - Tubos DN Ø 600mm á Executar - 2,00m
 - Alas Bueiro DN Ø 600mm á Executar - 02

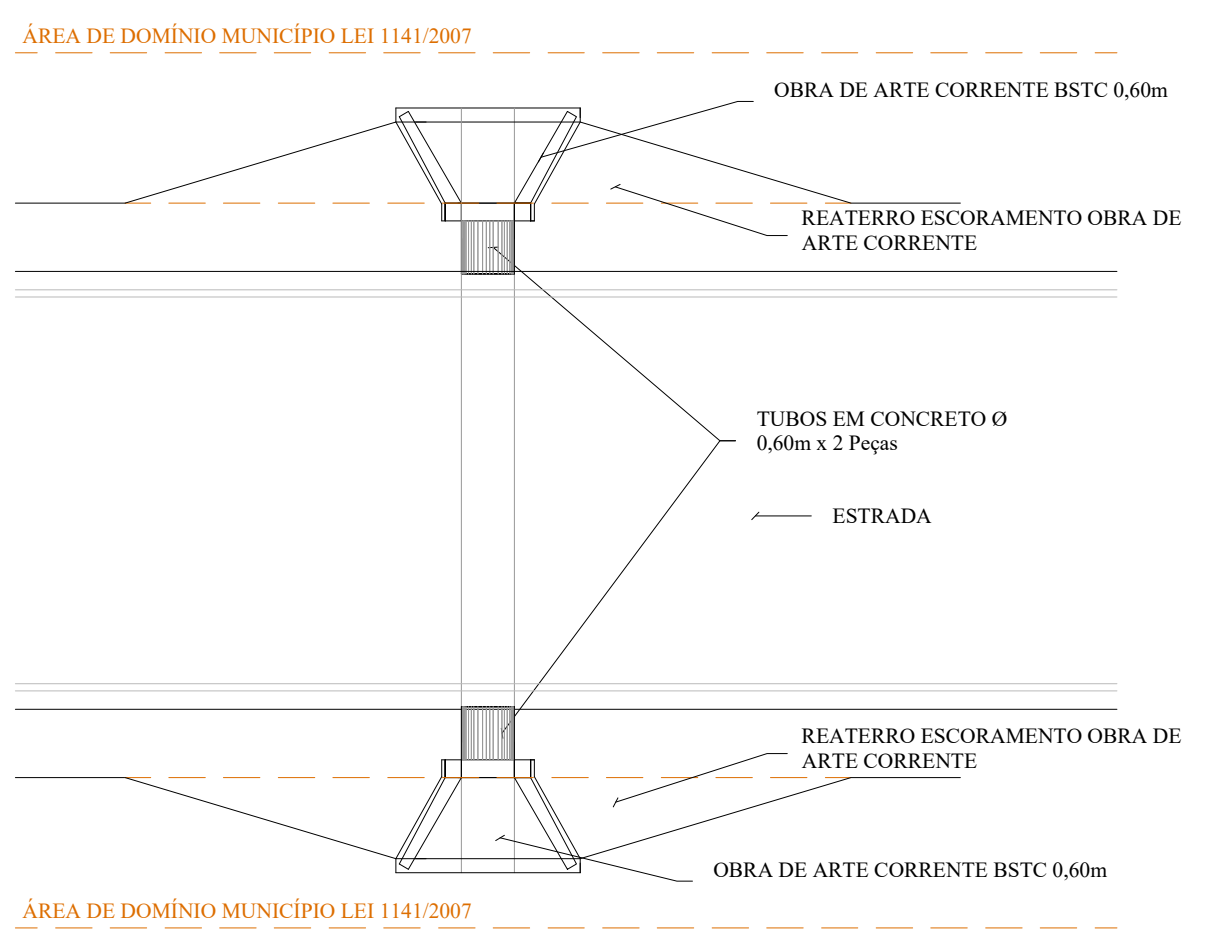
OBRA DE ARTE CORRENTE BSTC 0,60m



LOCALIZAÇÃO DO TRECHO
Sem Escala



SECÇÃO TRANSVERSAL BUEIRO DN 60 SEM ESCALA



SITUAÇÃO EM RELAÇÃO A ESCONSIDADE
SEM ESCALA

Revisões da Prancha			
-	Comentários	Autor	Data
01	Revisão Geral	Rubens/Evandro	07/05/2025
02	Revisão Geral 2	Rubens/Evandro	10/05/2025
APROVAÇÃO DO MUNICÍPIO		APROVAÇÃO DA SAÚDE PÚBLICA	




PLANTA DRENAGEM PLUVIAL
Escala: 1/500



- Bueiros de Acessos Existentes
- Postes
- Acessos e Acessos à Propriedades

APROVAÇÃO DO MUNICÍPIO	APROVAÇÃO DA SAÚDE PÚBLICA												
PROJETO													
<h2 style="margin: 0;">PROJETO DRENAGEM RECAPEAMENTO ASFÁLTICO EM CBUQ</h2>													
	<div style="text-align: center;"> <p>Município de Capanema - Paraná</p> <p>RECAPEAMENTO ASFÁLTICO EM CBUQ</p> </div> <div style="text-align: center; margin-top: 10px;"> <p>Estrada Vicinal Linha Gaúcha - cidade até a comunidade - Capanema Pr.</p> </div>												
CONTEÚDO	<table border="1" style="width: 100%; border-collapse: collapse;"> <tr> <td colspan="2" style="padding: 5px;"> LOGRADOURO Estrada Vicinal Linha Gaúcha </td> <td style="padding: 5px;"> GEOMETRIA 10m 50' 40" 42' 44" S 57' 40" 42' 50" O </td> </tr> <tr> <td style="padding: 5px;"> Nº CHACOTE - </td> <td style="padding: 5px;"> Nº QLENAQUADRA - </td> <td style="padding: 5px;"> SETOR S.O. </td> </tr> <tr> <td colspan="2" style="padding: 5px;"> BARRIO LOCALIDADE Cidade até a Comunidade de Linha Gaúcha </td> <td style="padding: 5px;"> Final 55° 42' 51" 46" S 57° 42' 58" 40" O </td> </tr> <tr> <td colspan="2" style="padding: 5px;"> DESENHISTA (EVANDRO CESAR MALINSKI) </td> <td></td> </tr> </table>	LOGRADOURO Estrada Vicinal Linha Gaúcha		GEOMETRIA 10m 50' 40" 42' 44" S 57' 40" 42' 50" O	Nº CHACOTE -	Nº QLENAQUADRA -	SETOR S.O.	BARRIO LOCALIDADE Cidade até a Comunidade de Linha Gaúcha		Final 55° 42' 51" 46" S 57° 42' 58" 40" O	DESENHISTA (EVANDRO CESAR MALINSKI)		
LOGRADOURO Estrada Vicinal Linha Gaúcha		GEOMETRIA 10m 50' 40" 42' 44" S 57' 40" 42' 50" O											
Nº CHACOTE -	Nº QLENAQUADRA -	SETOR S.O.											
BARRIO LOCALIDADE Cidade até a Comunidade de Linha Gaúcha		Final 55° 42' 51" 46" S 57° 42' 58" 40" O											
DESENHISTA (EVANDRO CESAR MALINSKI)													
RESPONSÁVEL TÉCNICO	<table border="1" style="width: 100%; border-collapse: collapse;"> <tr> <td style="width: 40%; padding: 5px;"> RUBENS LUIS ROLANDO SOUZA-5133588 2012 RUBENS L.R. SOUZA CREA: 16-00296-0 ENGENHEIRO CIVIL E DE SEGURANÇA DO TRABALHO </td> <td style="width: 60%; padding: 5px;"> Assinado de forma digital por RUBENS LUIS ROLANDO SOUZA-5133588 Data: 2025.05.15 08:21:44 -03'00' </td> </tr> <tr> <td style="padding: 5px;"> ÁREA TOTAL 9 600,00m² </td> <td style="padding: 5px;"> ÁREA indicada </td> </tr> <tr> <td style="padding: 5px;"> DATA Abril de 2025 </td> <td style="padding: 5px;"> PRONCHA <div style="font-size: 2em; font-weight: bold; text-align: center;">02-05</div> </td> </tr> </table>	RUBENS LUIS ROLANDO SOUZA-5133588 2012 RUBENS L.R. SOUZA CREA: 16-00296-0 ENGENHEIRO CIVIL E DE SEGURANÇA DO TRABALHO	Assinado de forma digital por RUBENS LUIS ROLANDO SOUZA-5133588 Data: 2025.05.15 08:21:44 -03'00'	ÁREA TOTAL 9 600,00m²	ÁREA indicada	DATA Abril de 2025	PRONCHA <div style="font-size: 2em; font-weight: bold; text-align: center;">02-05</div>						
RUBENS LUIS ROLANDO SOUZA-5133588 2012 RUBENS L.R. SOUZA CREA: 16-00296-0 ENGENHEIRO CIVIL E DE SEGURANÇA DO TRABALHO	Assinado de forma digital por RUBENS LUIS ROLANDO SOUZA-5133588 Data: 2025.05.15 08:21:44 -03'00'												
ÁREA TOTAL 9 600,00m²	ÁREA indicada												
DATA Abril de 2025	PRONCHA <div style="font-size: 2em; font-weight: bold; text-align: center;">02-05</div>												



- Muros
-  Cercas
-  Acessos e Acessos à Propriedades
-  Bueiro

APROVAÇÃO DO MUNICÍPIO		APROVAÇÃO DA SAÚDE PÚBLICA	
<div>PROJETO</div> <div>PROJETO DRENAGEM RECAPEAMENTO ASFÁLTICO EM CBUQ</div>			
<div><div>COBRA</div></div>	<div>Município de Capanema - Paraná</div> <div>RECAPEAMENTO ASFÁLTICO EM CBUQ</div> <div>Estrada Vicinal Linha Gaúcha - cidade até a comunidade - Capanema Pr.</div>		
<div><div>CONTEÚDO:</div><div>Planta Drenagem, Localização do Trecho e Legenda</div></div>	<div><div>LOGRADOURO</div><div>Estrada Vicinal Linha Gaúcha</div></div> <div><div>Nº CHACOTE</div><div>Nº OLEAVAGUARA</div><div>SETOR</div><div>S.O.</div></div> <div><div>BAIRRO/LOCALIDADE</div><div>Cidade até a Comunidade de Linha Gaúcha</div></div>	<div><div>GEOREFERENCIA</div><div>WGS 84 23° 42' 41" S 53° 46' 01" O</div><div>Real</div><div>23°42'41" SPS 53°46'01" O</div></div> <div><div>DESENHISTA</div><div>(EVANDRO CESAR MALINSKI)</div></div>	
<div>RESPONSÁVEL TÉCNICO</div> <div><div>RUBENS LUIS ROLANDO</div><div>SOUZA-133</div><div>5883053</div><div>RUBENS L.R. SOUZA</div><div>CREA RS-002296-0</div><div>ENGENHEIRO CIVIL E DE SEGURANÇA DO TRABALHO</div></div> <div><div>Assinado de forma digital por 5880053 LUIS ROLANDO SOUZA-1335883053</div><div>Dados: 2020.06.15 09:24:14 -0300'</div></div>	<div><div>ÁREA TOTAL</div><div>9 600,00m²</div><div><div>ESCALA</div><div>indicada</div></div><div><div>DATA</div><div>Abril de 2025</div></div></div>	<div><div>FRANCHA</div><div>04-05</div></div>	

